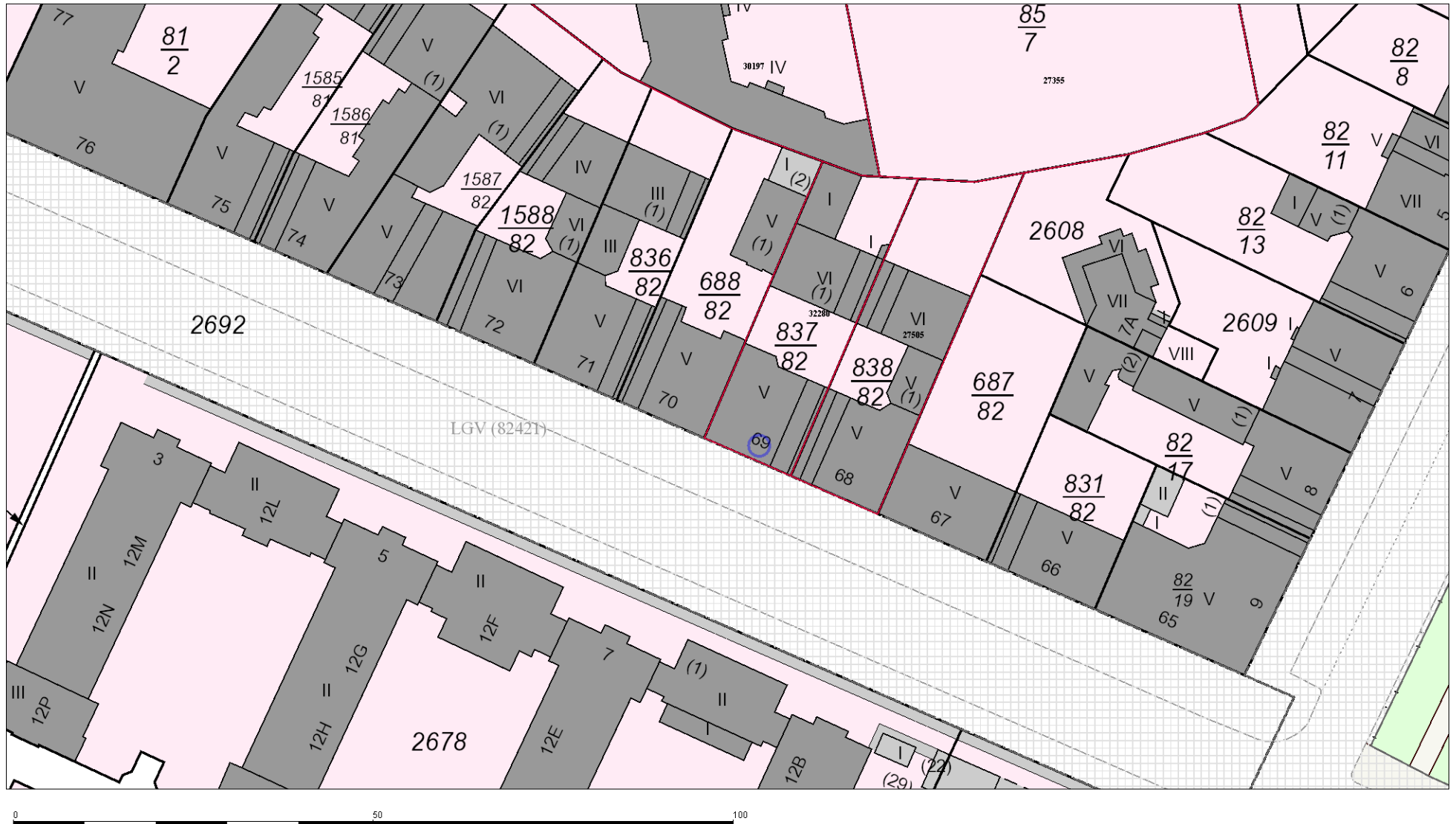











ALKIS Berlin (Amtliches Liegenschaftskatasterinformationssystem)



-  Landesgrenze
-  Bezirksgrenze
-  Gemarkungsgrenze
-  Flurgrenze
-  Flurstücksgrenze
-  Strittige Grenze
-  Abgrenzung tatsächliche Nutzung (soweit nicht überdeckt)

3285  $\frac{296}{3}$  Flurstücksnummer

10 7A Grundstücksnummer

-  Gebäude für öffentliche Zwecke
-  Wohngebäude
-  Gebäude für Wirtschaft oder Gewerbe
-  Tiefgarage
-  Grünanlage
-  Wald
-  Gewässer
-  Klassifizierung nach Straßenrecht
-  Klassifizierung nach Wasserrecht

Diese Legende stellt die Signaturen nur beispielhaft dar.

Die genaue Beschreibung entnehmen Sie bitte der Dokumentation zur Modellierung der Geoinformationen des amtlichen Vermessungswesens (GeoInfoDok), Kapitel 7, ALKIS-Katalogwerke, Abschnitt 7.3, ALKIS-Signaturenkatalog, Teil B: Signaturenbibliotheken.

Die Darstellung der Flächenklassifizierung nach Straßen- und Wasserrecht ist noch in Bearbeitung.